
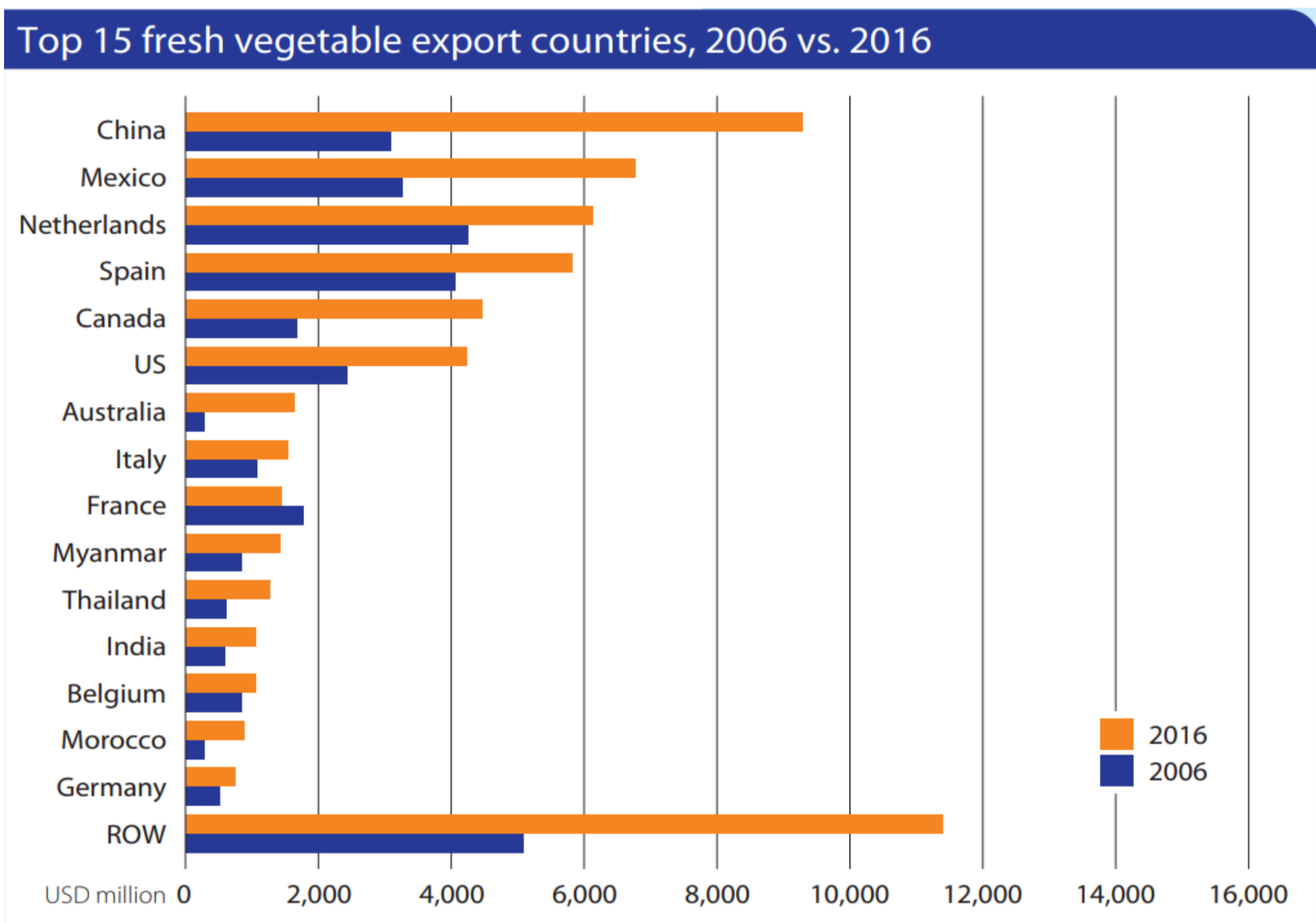
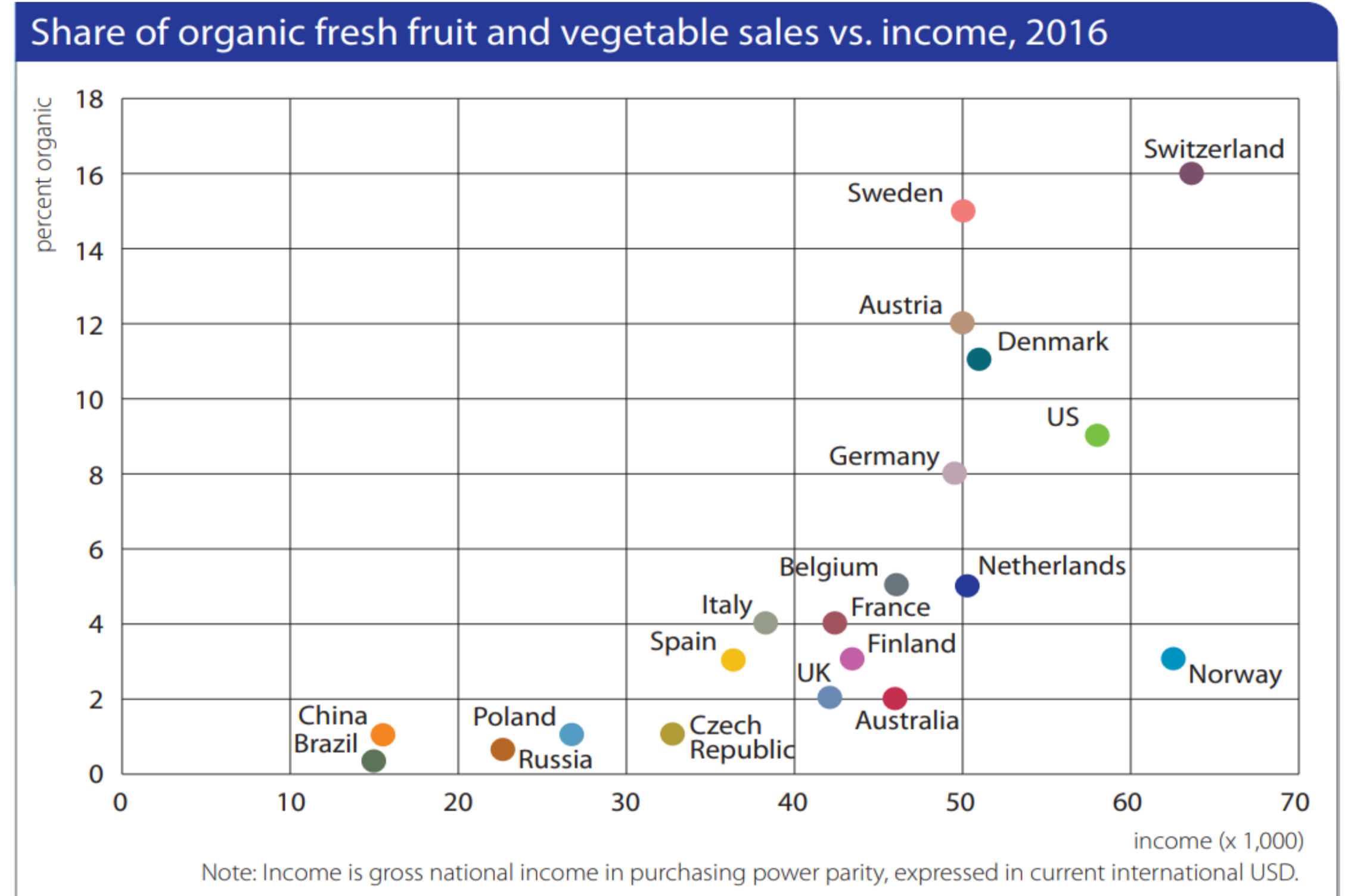
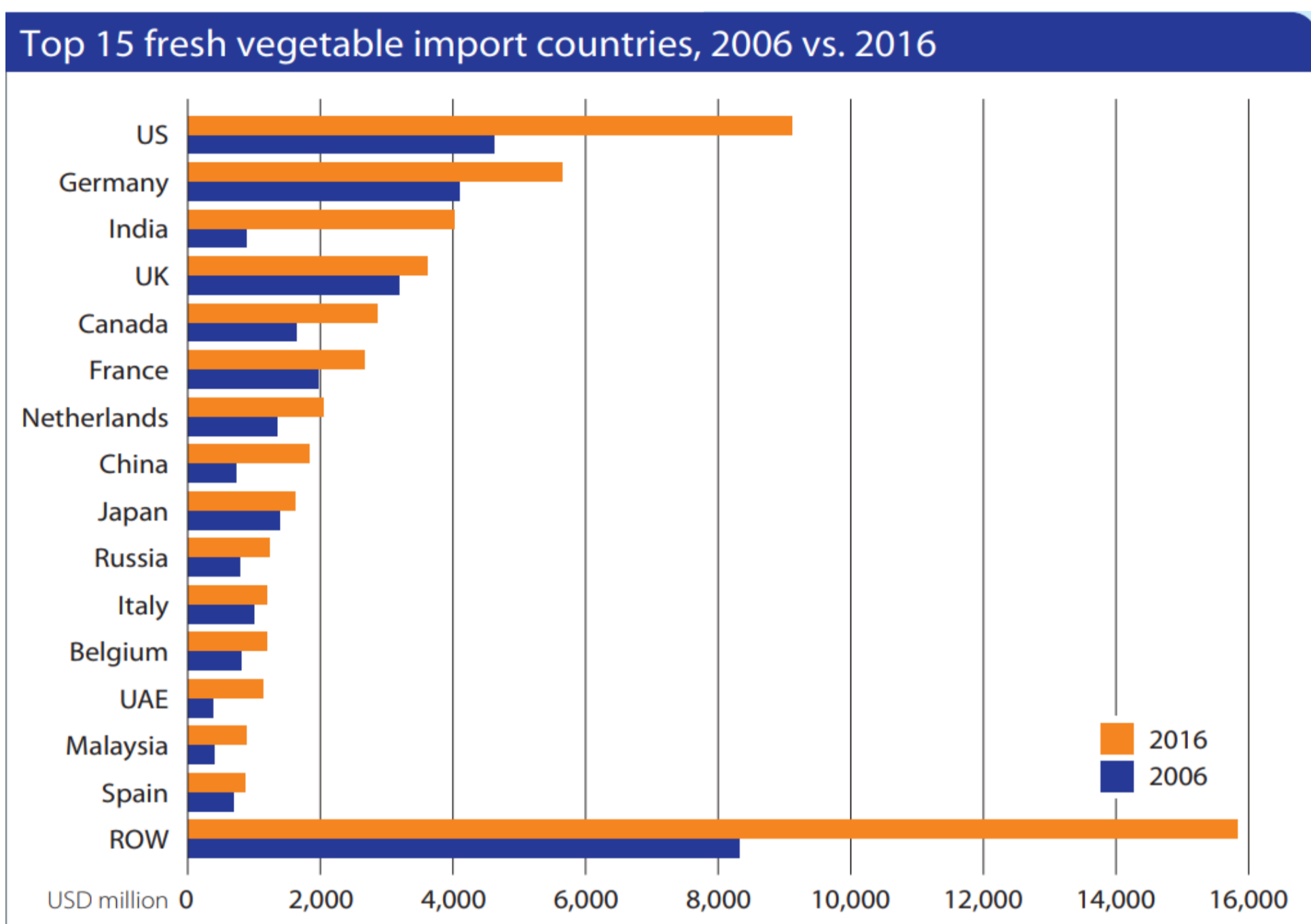


## DESCRIZIONE

Sono qui riportati cinque grafici rappresentanti dati significativi per la produzione ed il commercio internazionale di ortaggi. Le seguenti immagini sono di notevole interesse per SATA in quanto fanno riferimento al flusso mondiale **import-export** di verdura fresca, alla **produzione in serra** e all'**agricoltura biologica**.

La mappa del mondo vegetale e' stata pubblicata nel Gennaio del 2018 dal dipartimento «*Food and Agri*» di Rabobank, banca Olandese particolarmente attiva nel settore agroalimentare.

## GRAFICI



## Estimated greenhouse vegetable production area and vertical farming concentrations

Total global area of vegetables and herbs grown in greenhouses (permanent structures) is estimated at about 500,000 hectares, of which about 40,000 hectares in glasshouses and the remainder in plastic greenhouses.

